


Adlerhügel Rundweg


WANDERTOUR

Rundweg mit toller Aussicht auf Ruhpolding.


*Startpunkt*  
Pfarrkirche St. Georg

 **Distanz:**  
2,8 Kilometer


 **Höchster Punkt:**  
766 Meter

 **Höhenmeter:**  
80 aufsteigend

*Ort*  
Ruhpolding

 **Dauer:**  
00:50 Stunden

 **Niedrigster Punkt:**  
683 Meter

 **Höhenmeter:**  
80 absteigend

Weg: Vom Ausgangsort Pfarrkirche St. Georg gehen Sie auf der Teerstraße am Friedhof vorbei und biegen rechts in den schmalen, ansteigenden Trampelpfad ein oder Sie nehmen die steil ansteigende Von-Hertling-Straße (nach ca. 100m). Sie folgen dem geschwungenen Weg zwischen den Bauernhöfen bis zur Kapelle. Hier führt der Weg links über den Adlerhügel zum Ortsteil Buchschachen und zur Kirche St. Georg zurück.

Besonderheiten: Kirche St. Georg mit Madonna aus dem 12. Jahrhundert. Alte Kapelle auf dem Bergfriedhof.

Einkehr: Landgasthof Maierschwendt

Tipp: Bogenschießanlage in Maierschwendt. Für Kinderwagen geeignet.

