

Haaralmschneid 1.594m

WANDERTOUR

Einheimischer Geheimtipp mit feinstem Panoramablick.


Startpunkt


Urschlau Wanderparkplatz

Ort


Ruhpolding


 **Distanz:**
8,5 Kilometer

 **Dauer:**
03:30 Stunden

 **Höchster Punkt:**
1594 Meter

 **Niedrigster Punkt:**
757 Meter

 **Höhenmeter:**
830 aufsteigend

 **Höhenmeter:**
830 absteigend

Urschlau – Längauer Wasserfall – Haaralm – Haaralmschneid – Haaralm – Längauer Wasserfall - Urschlau

Vom Parkplatz in der Urschlau geht es vorbei an dem historischen Bauernhof aus dem Jahr 1785. Das Kirchlein Maria Schnee wird sogar 1631 das erste Mal erwähnt und wurde während des Dreißigjährigen Krieges gebaut um die Gottesmutter gnädig zu stimmen. Hier wird noch der Brauch des "Wetterläutens" beim Aufzug von schweren Gewittern gepflegt. Früher war dies fest verankert im Glauben und der Tradition der Talbewohner - heute ist es eine absolute Besonderheit!

Auf dem schattigen Pfad erreichen wir eine Forststraße, die sich im weiteren Verlauf mächtig steil auf die Almfläche der Haaralmen zieht. Über die steile Grasflanke zum Gipfel der Haaralmschneid mit einem beeindruckenden 360 Rundumblick. Zurück gehts auf dem gleichen Weg - aber nicht die Einkehr auf der Alm vergessen ;-)

Anreise mit dem PKW

Mit dem PKW nach Ruhpolding zum Ortsteil Brand bis zum Parkplatz Urschlau.

Öffentliche Anreise

Mit der Regionalbahn ab Traunstein nach Ruhpolding.

In Ruhpolding mit der Dorflinie oder dem RVO Bus (Regionalverkehr Oberbayern).

