

Klein Kanada

WANDERTOUR

Seenparadies hoch drei


Startpunkt


Parkplatz P2 Wildbachfurt an der B305


Ort


Ruhpolding


 **Distanz:**
6,6 Kilometer

 **Dauer:**
02:00 Stunden

 **Höchster Punkt:**
783 Meter

 **Niedrigster Punkt:**
754 Meter

 **Höhenmeter:**
30 aufsteigend

 **Höhenmeter:**
30 absteigend

Wildbachfurt – Lödensee – Mittersee – Weitsee – Seefischerkaser – Mittersee – Lödensee – Lödensee Almen – Wildbachfurt

Drei Seen, wie Perlen aneinandergereiht, ein wundervolles Naturschutzgebiet, um das sich Bergwälder und Gipfel versammeln, das Ruhpoldinger Drei-Seen-Gebiet ist wie geschaffen zum Wandern. Es ist ein Relikt der Eiszeit, als mächtige Gletscher ganze Arbeit leisteten und auch etliche Seen hinterließen, so wie den Löden-, Mitter- und Weitsee. Einer schöner als der andere und rundum eine unverbaute, ausschließlich von Wald und Almwirtschaft geprägte Landschaft. Die dunklen, mächtigen Bergmischwälder gehören zum Naturschutzgebiet „Östliche Chiemgauer Alpen“. Alle drei Seen haben Trinkwasserqualität und gehören zu den wärmsten bayerischen Gebirgsseen.

Anreise mit dem PKW

Mit dem PKW auf der B305 Richtung Reit im Winkl bis zum Parkplatz Wildbachfurt.

Öffentliche Anreise

Mit der Regionalbahn ab Traunstein nach Ruhpolding.

In Ruhpolding mit der Dorflinie oder dem RVO Bus (Regionalverkehr Oberbayern).

