


Lake Loop


TOUR


Zwei Seen, eine Runde, maximaler Genuss.


*Startpunkt*  
Bahnhof Traunstein


*Ort*  
Traunstein


 **Distanz:**  
79,9 Kilometer

 **Dauer:**  
04:45 Stunden

 **Höchster Punkt:**  
639 Meter

 **Niedrigster Punkt:**  
442 Meter

 **Höhenmeter:**  
670 aufsteigend

 **Höhenmeter:**  
670 absteigend

**Traunstein – Chieming – Ising – Stein an der Traun – Tengling – Petting – Waging – Wonneberg – Traunstein**

Der Gravel-Tag beginnt am Bahnhof in Traunstein. Klickpedale einrasten, Fokus schärfen – und los. Die ersten Meter rollen entspannt dahin, doch schnell wird klar: Diese Runde will gearbeitet werden. Rund 79 Kilometer, etwa 600 Höhenmeter, dazu ein feiner Mix aus Asphalt, Schotter und Waldpfaden. Anspruchsvoll, aber genau richtig.

Der Weg führt von Traunstein in Richtung Nordwesten, durch sanfte Hügel, kleine Weiler und ruhige Waldstücke. Der Verkehr bleibt außen vor, der Kopf wird frei. Schon bald funkelt links das Wasser: Chieming am Ostufer des Chiemsees ist erreicht. Perfekter Spot für den ersten kurzen Reset – Blick über den See, Puls runterfahren, durchatmen.

Ein paar Kilometer später wartet die nächste Energiequelle: Moier's Hofcafé – genau das Richtige, um die Speicher wieder aufzufüllen, bevor es weitergeht.

Nach ein paar Kilometern bleibt der Chiemsee zurück. Auf ruhigen Wegen verläuft die Route über Ising in Richtung Stein an der Traun. Kaffee-Nerds haben hier einen klaren Pflichtstopp: die Kaffeerösterei Baruli. Wer guten Espresso schätzt, wird hier glücklich.

Es folgt eine 1A Gravelpiste, ehe der Weg durch den Wald führt. Danach wird's weit. Die Landschaft öffnet sich, die Blicke schweifen über Tachinger See und Waginger See. Panorama-Modus an. Eine Pause am Ufer ist Pflicht – Beine ausstrecken, Sonne tanken, Moment genießen.

Über Waging am See geht es auf leicht kupiertem Terrain zurück Richtung Traunstein. Die Müdigkeit meldet sich, aber genau jetzt spielt die Strecke ihre ganze Klasse aus: ruhig, clever geführt, flowig.

Kurz vor dem Finale wartet noch ein letzter Wow-Moment: das Ettendorfer Kircherl, malerisch über der Stadt gelegen. Perfekt für den letzten Fotostopp – und ein stilles „Ja, dafür hat sich's gelohnt“.

**Öffentliche Anreise**

Bahnhof Traunstein oder Waging

Kostenlose Fahrradmitnahme im Streckennetz der Südostbayernbahn

Am Wochenende und in den Ferienzeiten kann es jedoch zu Einschränkungen bei der Fahrradmitnahme kommen.

