

Märchenwaldwanderung


WANDERTOUR


Es war einmal...

Startpunkt
Staudigelhütte


Ort
Ruhpolding


 **Distanz:**
3,9 Kilometer

 **Dauer:**
01:10 Stunden

 **Höchster Punkt:**
742 Meter

 **Niedrigster Punkt:**
700 Meter

 **Höhenmeter:**
60 aufsteigend

 **Höhenmeter:**
60 absteigend

Staudigelhütte - Brand - Märchenwald - Brand - Freizeitpark - Staudigelhütte Ruhpoldings Märchenwald ist ein geheimnisvoller, mystischer Ort. Der Sage nach soll er im 13. Jahrhundert durch einen riesigen Einsturz der rund 300 Meter höher gelegenen Felswand entstanden sein. Durch die Eigenart des Gesteins haben sich Grotten gebildet und kleine Höhlen und alles ist mit Moos überzogen. Sonnenlicht fällt durch das dichte Geäst der Bäume und es gibt sogar eine verwunschene Glücksgrotte und eine Bärenhöhle aus früheren Zeiten. Auf dem Wanderweg liegt auch mitten in einem Waldstück am Berghang der Ruhpoldinger Freizeitpark. 60 märchenhafte Attraktionen, vom Karussell und Drachenritt bis zur Bergachterbahn, garantieren Spaß für die ganze Familie.

Anreise mit dem PKW

Mit dem PKW nach Ruhpolding, Ortsteil Vorderbrand. Parkplatz Staudigelhütte.

Öffentliche Anreise

Mit der Regionalbahn ab Traunstein nach Ruhpolding.

In Ruhpolding mit der Dorflinie oder dem RVO Bus (Regionalverkehr Oberbayern).

