


MTB 73 Rund ums Tal


TOUR

Das Miesenbacher Tal, seine über 50 Weiler und das harte Leben der Holzknechte entdecken.

Startpunkt

Tourist-Info Ruhpolding


 **Distanz:**
21,0 Kilometer

 **Höchster Punkt:**
749 Meter

 **Höhenmeter:**
250 aufsteigend

Ort

Ruhpolding

 **Dauer:**
02:00 Stunden

 **Niedrigster Punkt:**
639 Meter

 **Höhenmeter:**
250 absteigend

Ruhpolding liegt in einem geschützten, sonnigen Talkessel, dem „Miesenbacher Tal“. Die Gemeinde zählt 55 Ortschaften, Einöden und Weiler. Einige davon passiert man auf der gemütlichen Runde ums Tal. Auf ruhigen Straßen und Wegen geht es mal sanft bergauf, mal leicht bergab, mal durch stillen Wald, oder entlang der Urschlauer Achen. Der markante Rauschberggipfel blitzt immer wieder auf und nicht nur der klare Taubensee lädt zur Rast. In Laubau lohnt ein Besuch im historischen Holzknechtmuseum und der Freizeitpark im Ortsteil Brand ist ein Ausflugshighlight für die ganze Familie. Überhaupt ist diese Radtour auch für die Kleinen ein Kinderspiel.

Anreise mit dem PKW

Mit dem PKW bis zu Tourist Info in Ruhpolding. Parken am Bahnhof oder an der Egglbrücke (neben Penny Markt, Zellerstr. 26)

Alternativ kann diese Tour auch an folgenden Parkplätzen starten: Staudigl, Brand, Bärngschwendt, Laubau, Rauschbergbahn.

Öffentliche Anreise

Mit der Regionalbahn ab Traunstein nach Ruhpolding.

In Ruhpolding mit der Dorfline oder dem RVO Bus (Regionalverkehr Oberbayern).

