



MTB 85 Kienbergalm (von Aschenau)

TOUR

Einsamkeit und Almidylle warten nach einem fordernden Anstieg.


Startpunkt
Aschenau

 **Distanz:**
10,5 Kilometer

 **Höchster Punkt:**
1440 Meter

 **Höhenmeter:**
690 aufsteigend

Ort
Ruhpolding

 **Dauer:**
01:30 Stunden

 **Niedrigster Punkt:**
770 Meter

 **Höhenmeter:**
690 absteigend

Das Ziel fest im Blick ist die Auffahrt ist steil und fordernd, belohnt aber am Rauschberg angekommen, mit Blick auf ein schier unendliches Gipfelmeer.

Ruhig und doch spektakulär liegen die Kienbergalmen am Rande des kleinen Hochplateaus. Direkt gegenüber kann man wunderbar die einzelnen Kraxenbachtäler zu Füßen des Sonntagshorns beobachten. Die Almen sind nicht bewirtschaftet – also Getränk und Brotzeit mitbringen und dann eine gemütliche Rast auf der Almwiese machen und dem (oft sehr neugierigem) Jungvieh beim grasen zusehen. Zum entspannen braucht es gar nicht mehr!

Anreise mit dem PKW

B305 Ruhpolding – Inzell, Ortsteil Aschenau

direkt an der Bundesstraße (Achtung nur wenige Parkplätze)

Öffentliche Anreise

Mit der Regionalbahn ab Traunstein nach Ruhpolding.

In Ruhpolding mit der Dorflinie oder dem RVO Bus (Regionalverkehr Oberbayern).

