

Rauschberg 1.671m

WANDERTOUR

Holzgeister und ein Panorama mit über 600 Gipfeln.


Startpunkt


Rauschbergbahn Parkplatz

Ort

Ruhpolding


 **Distanz:**
17,2 Kilometer

 **Dauer:**
06:30 Stunden

 **Höchster Punkt:**
1671 Meter

 **Niedrigster Punkt:**
690 Meter

 **Höhenmeter:**
1330 aufsteigend

 **Höhenmeter:**
1330 absteigend

Parkplatz Rauschbergbahn – Hutzenauer Steig – Sandreissn – Rauschberg Diensthütte - Südhang (ehem. Skilift) – Vorderer Rauschberg 1.645m – Kunstmeile Angerer der Jüngere – Hinterer Rauschberg 1.671m – Kienbergsattel – Rossgassboden – SalzAlpenSteig – Parkplatz Rauschbergbahn

Achtung: Die Rauschbergbahn ist auf unbestimmte Zeit außer Betrieb. Das Berggasthaus Rauschberghaus ist ebenfalls geschlossen. Gipfelbrotzeit und Getränke nicht vergessen!

Um es vorweg zu nehmen: für die Tour ist Trittsicherheit und Schwindelfreiheit erforderlich! Vorbei am Taubensee quert der kleine Pfad über die „Sandreissn“ ein gewaltiges, fast strahlendweißes Schuttfeld, welches an die Zeit des Blei-Zink Bergbaus im 16./17. Jahrhundert erinnert. „Rausch“ bedeutete „bleihaltiger Stein“ und wurde somit zum Namensgeber.

Der Hutzenauer Steig windet sich auf Serpentinaugen steil durch den Bergwald und gibt immer wieder tolle Tiefblicke auf Ruhpolding und die Chiemgau Arena frei. Auf dem Südhang des inzwischen aufgelassenen Skilifts, grasen Jungvieh und das goldene Gipfelkreuz des Vorderen Rauschberg ist nicht mehr weit. In Richtung Hinterer Rauschberg 1.671m sind die Holzgeister zu finden. Der interaktive Themenweg informiert spielerisch über die Notwendigkeit von Schutzwald und die Aufgabe von Todholz.

Am Startplatz für Gleitschirmflieger ist immer etwas los und es ist beeindruckend die Starts ins „gefühlte Nichts“ zu beobachten. Und natürlich jede Menge Panorama, traumhafte Blicke hinab ins Miesenbacher Tal und auf unzählige Alpengipfel. Nicht zu viel Zeit verträdeln beim Staunen, denn der Rückweg über den Kienbergsattel und den Rossgassboden ist zwar nicht schwierig, aber lang und umrundet den Rauschberg bis zurück zum Parkplatz an der Rauschbergbahn.

Anreise mit dem PKW

Mit dem PKW nach Ruhpolding. Parken an der Rauschbergbahn oder beim Parkplatz Ramster. Oder ganz bequem mit der Dorflinie ab Bahnhof.

Öffentliche Anreise

Mit der Regionalbahn ab Traunstein nach Ruhpolding.

In Ruhpolding mit der Dorflinie oder dem RVO Bus (Regionalverkehr Oberbayern).

