



Zum Dürnbachhorn Skitour


SKITOUR

Panorama Skitour in den Chiemgauer Alpen und eine der beliebtesten Skitouren der Region.


Startpunkt
Seegatterl

 **Distanz:**
15,0 Kilometer

 **Höchster Punkt:**
1763 Meter

 **Höhenmeter:**
1026 aufsteigend

Ort
Reit im Winkl

 **Dauer:**
03:30 Stunden

 **Niedrigster Punkt:**
768 Meter

 **Höhenmeter:**
1027 absteigend

Vom Ausgangspunkt starten Sie in Richtung der Langlaufloipe Winklmoos-Alm. Sie überqueren die Loipe nach unten in Richtung Seegatterl zu einer großen Informationstafel des DAV. Hier beginnt ein schmaler Almweg, der in Richtung Winklmoos-Alm bergauf führt. Bei wenig Schnee kann der schmale Weg aper oder schwierig zu begehen sein. In diesem Fall empfiehlt es sich, die ersten Kilometer der Langlaufloipe/Winterwanderweg in Richtung Winklmoos-Alm zu folgen. Dieser Weg ist etwas länger, aber einfach zu gehen. Beide Wege treffen kurz vor einer glatten Felswand wieder zusammen, eine große Hinweistafel des DAV markiert den weiteren Weg. An dem Anstieg links steil nach oben. Nach diesem kurzen Steilstück geht es flach weiter bis zu den Dürnbachalmen. Hier weitet sich der Blick und der weitläufige Gipfelhang des Dürnbachhorn wird sichtbar. Bei der Informationstafel des DAV links der höchst gelegenen Alm führt der weitere Weg entlang des Waldes bis zum großen Gipfelhang. In weiten Spitzkehren geht es über die weitläufige Fläche hinauf bis zur Bergstation der Nostalgiebahn Dürnbachhorn. Bei ausreichender Schneelage ist ein Aufstieg bis zum Gipfel des Dürnbachhorn möglich. Meist jedoch ist es sinnvoller im Bereich um die Bergstation Rast zu machen und ab zu fahren. Das Panorama ist von beiden Punkten aus gleichermaßen beeindruckend und wunderschön, wobei man vom Gipfel noch den Blick hinab zum Dreiseengebiet genießt. Mit Erreichen des höchsten Punkts folgt die Abfahrt hinab zu den Dürnbachalmen und weiter links hinab zur Winklmoos-Alm. Nach dem herrlichen Gipfelhang, biegt man hierzu links in einen Forstweg ab, der zur Talstation der Nostalgiebahn und hinab zur Winklmoos-Alm führt. Im Skigebiet Winklmoos folgt ein kurzer Aufstieg neben des Seillifts bis zu einer kleinen Loipe, die rechts abzweigt. Dieser Loipe folgend gelangt man zur Skiabfahrt hinab nach Seegatterl. Über den Ski Parkplatz gelangt man wieder zurück zum Tourenparkplatz. Alternativ kann man auch über die Aufstiegsroute abfahren. Dabei aber nicht den Almweg benutzen, sondern über den gewalzten Weg zurück zum Tourenparkplatz. **Einkehrmöglichkeiten:** Seegatterlalm, Gaststätten Winklmoos - Alm. Hinweis: im Bereich Dürnbachhorn ab den Almen die Alpinen Gefahren beachten. Betrieb der Nostalgiesesselbahn nur im Sommer!!

Anreise mit dem PKW

Aus Richtung München oder Salzburg auf der Bundesautobahn München - Salzburg (A8 bis Grabenstätt Ausfahrt Nr. 109), weiter Richtung Marquartstein und auf der gut ausgebauten deutschen Alpenstrasse (B305) nach Reit im Winkl.

Am Ortseingang (Entfelden) in Richtung Ruhpolding ca. 5 km bis Ortsteil Seegatterl.

Aus Richtung München oder Innsbruck auf der Bundesautobahn Rosenheim - Innsbruck (A93) bis Oberaudorf (Ausfahrt Nr. 59). Weiter nach Walchsee, Kössen und Reit im Winkl.

Am Ortseingang in Richtung Ruhpolding ca. 5 Km bis Ortsteil Seegatterl.

Parkplatz: Seegatterl, 83242 Reit im Winkl. Kostenpflichtig!

Öffentliche Anreise

Anschlüsse nach Reit im Winkl:

ab dem Bahnhof Prien am Chiemsee mit dem RVO - Bus, Linie 9505 bis Tourist - Info, dann Umstiegsmöglichkeit nach Seegatterl in den Shuttlebus zur Gondel,

ab dem Bahnhof Ruhpolding mit dem RVO - Bus, Linie 9506.

Haltestelle Seegatterl. Alle Fahrpläne: www.reitimwinkl.de.

