


Unternberg - Eisenberg

SKITOUR

Unternberg - Eisenberg

Startpunkt
Bärngschwendt


 **Distanz:**
6,0 Kilometer


 **Höchster Punkt:**
1460 Meter

 **Höhenmeter:**
775 aufsteigend

Ort
Ruhpolding

 **Dauer:**
03:00 Stunden

 **Niedrigster Punkt:**
715 Meter

 **Höhenmeter:**
770 absteigend

Vom Parkplatz des Unternberg Schleppliftes am linken Rand der Skiabfahrt über den Berggasthof Unternberghof auf eine Geländeschwelle. Hinter dieser in eine Senke hinab und der ehemaligen Piste weiter, bis sich der Weingartengraben deutlich aufsteilt. Nun dem Skitourenlehrpfad folgen. An der Bergwachthütte teilen sich die Routen. Links dreht die Variante über die Bergwachthütte und den flachen Kamm zum Unternberg ab. Zum Eisenberg lässt man die Gebäude links liegen, steigt in einer breiten Schneise rechts hinauf, holt dann etwas nach links aus und erreicht bald die bewaldete Schulter.

Tipp: Folgen Sie dem Skitourenlehrpfad und lernen Sie Interessantes über Gehtechnik, Spurenanlage, Schneedeckenaufbau, Lawinenkunde und vieles mehr!

