


Wanderung zur Thorau Alm


WANDERTOUR


Wanderung zur Thorau Alm

Startpunkt
Staudigelhütte


Ort
Ruhpolding


 **Distanz:**
9,2 Kilometer

 **Dauer:**
03:30 Stunden

 **Höchster Punkt:**
1200 Meter

 **Niedrigster Punkt:**
709 Meter

 **Höhenmeter:**
556 aufsteigend

 **Höhenmeter:**
521 absteigend

Weg: dem Weg Nr. 65 bis zur Abzweigung folgen – hier links halten (Weg Nr. 66) – dann dem Weg Nr. 66 bis zur Thorau Alm folgen – zurück zum Ausgangspunkt auf gleichem Weg.

Besonderheiten: Murmeltiergebiet

Einkehr: Thorau Alm

Tipp: Die historische Glockenschmiede besichtigen. Auf der Thorau Alm erwarten Sie spezielle Käsegerichte.

