



Schneeschuhtour zum Weingarten

SCHNEESCHUHWANDERN

Schneeschuhtour zum Weingarten


*Startpunkt*  
An der Ampel

 **Distanz:**  
6,5 Kilometer

 **Höchster Punkt:**  
820 Meter

 **Höhenmeter:**  
160 aufsteigend

*Ort*  
Ruhpolding

 **Dauer:**  
02:00 Stunden

 **Niedrigster Punkt:**  
655 Meter

 **Höhenmeter:**  
197 absteigend

Ab dem Langlaufzentrum an der Ampel entlang der Wasenloipe Nr. 1 (außerhalb der Loipe gehen) Richtung Wasen. Nun Abzweigung auf die Branderloipe Nr. 4 (außerhalb der Loipe gehen) in Richtung Gstatt und zuletzt Stocking. Ab hier den Loipenrand verlassen und querfeldein nach Stockreit über eine kleine Steigung und danach steil bergauf nach Weingarten. Der Berggasthof bietet neben kulinarischen Schmankerln auch eine unvergleichliche Aussicht auf das Ruhpoldinger Tal. (Wer noch Kraftreserven übrig hat, kann seine Tour in Richtung Unternberg-Gipfel fortsetzen.) Von hier über die Wiese rechts haltend an Stockreit vorbei und am Stadel vor der Fuchsau links Richtung Schwaig und Wasen zurück zum Ausgangspunkt.

